

摇曳露营 S2[TV] 圣地巡礼

本文章版权归 樱都字幕组 所有，整理：名字普通，排版：吃货的天空

Y U R U C A M P

ゆるキャン△ 2

SEASON

桜都字幕组

翻译：えんさん 奥利诺科之梦 名字普通

时轴：吃货的天空

校对：夕ちゃん

压制：空空

美工：阳尘器

发布：Lacia



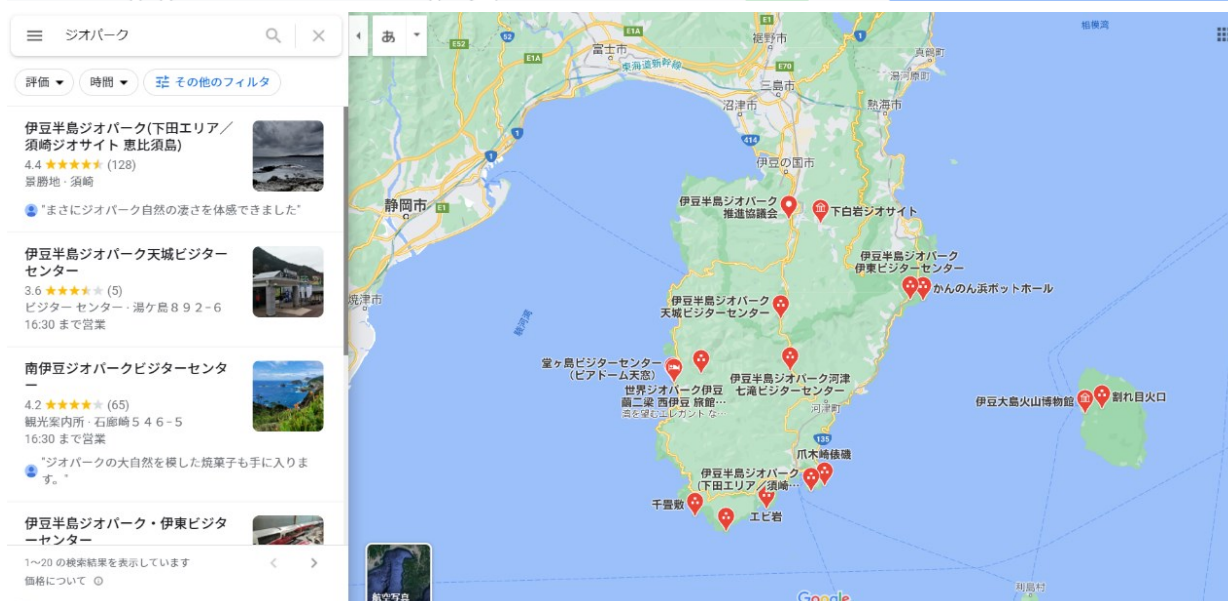


旅を立つ
ところ

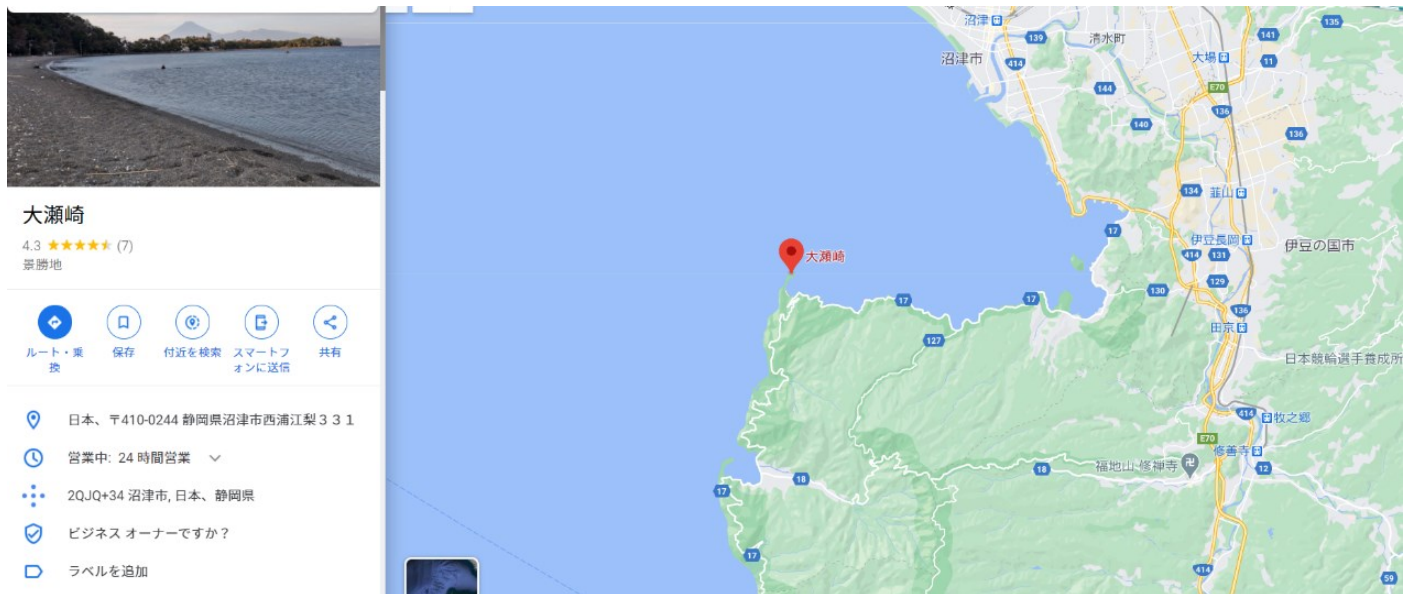


旅途开始
的地方

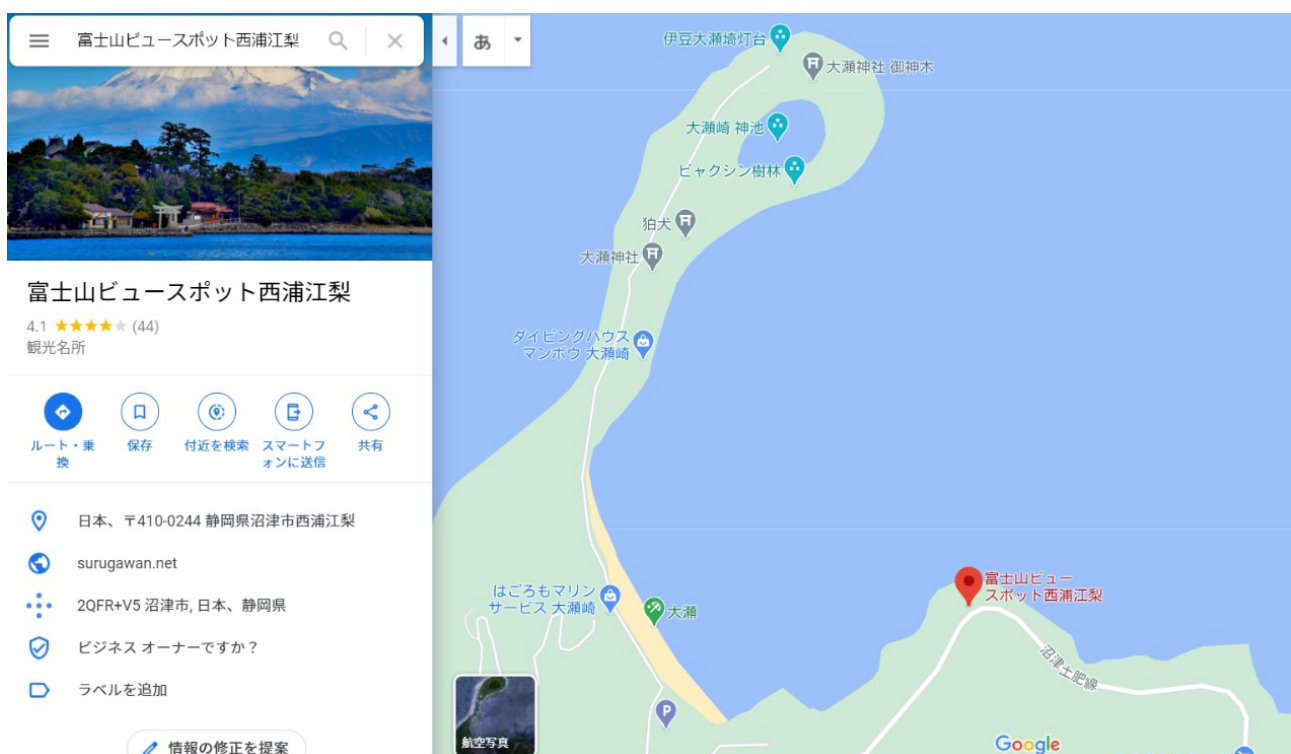
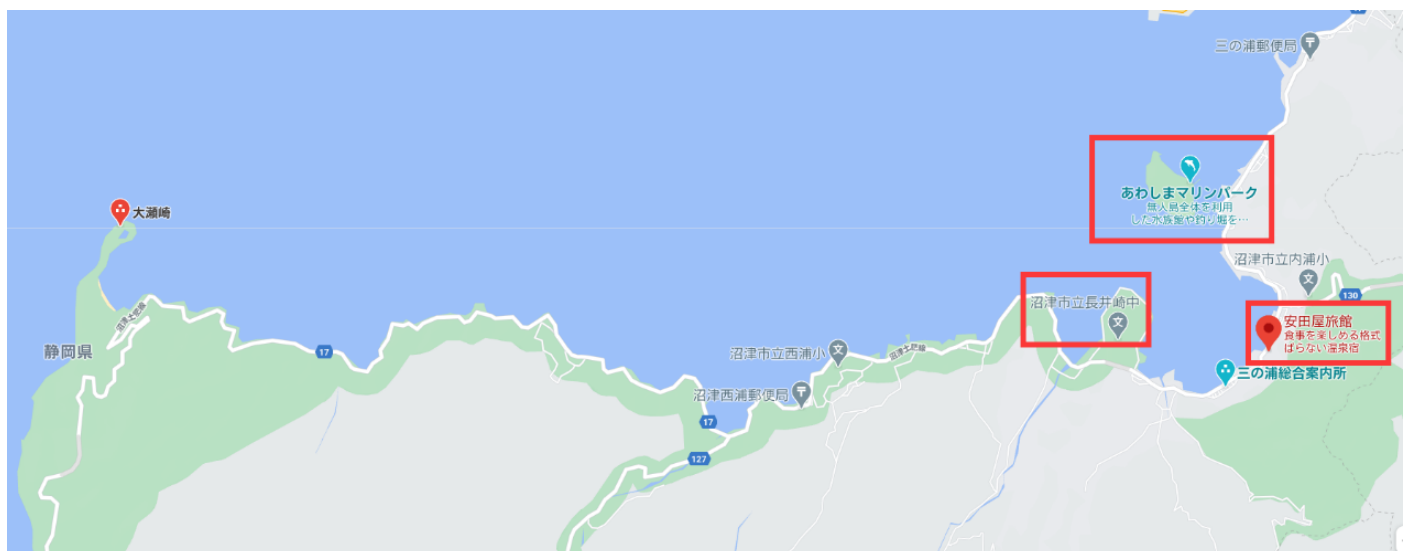
此时凛应该
在县道
139上飞驰




1、静岡県沼津市西浦江梨 大瀬崎

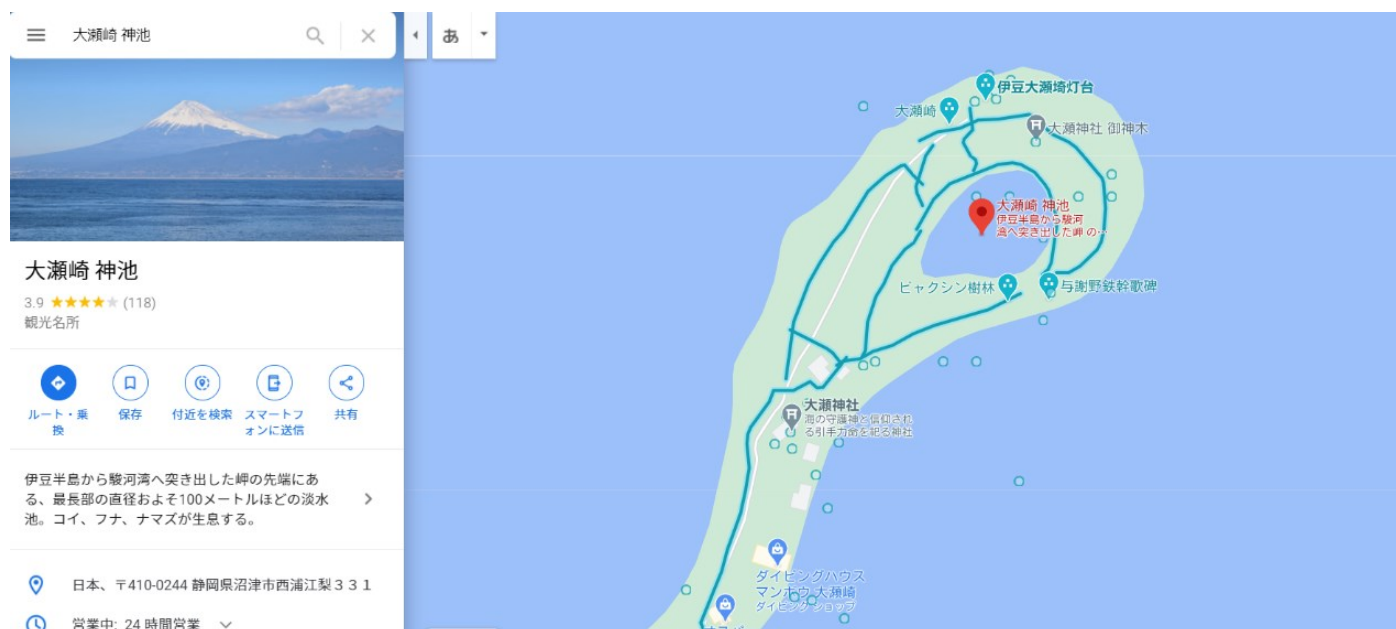


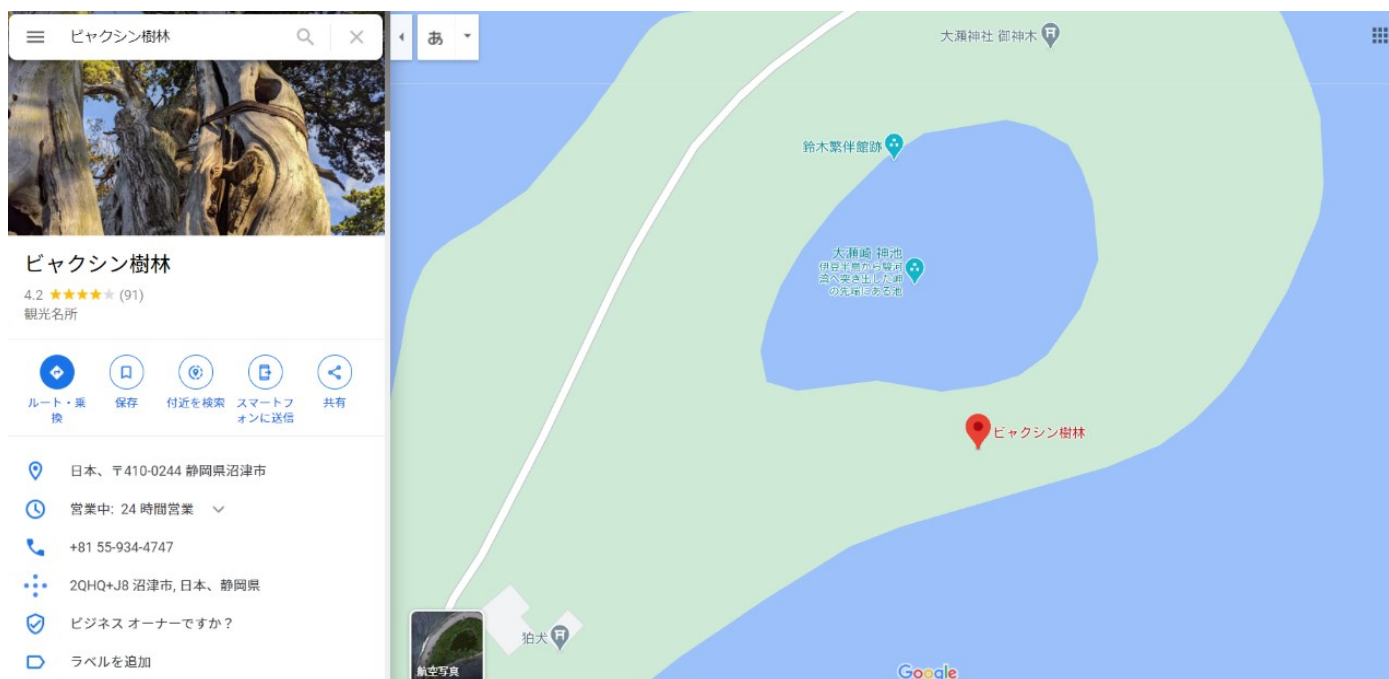
往西一些嘛……水水人应该熟悉得很





红圈为场景位置






这张图我怎么局得人物比例不太对
这牌子有这么高吗
矮人凜是吧



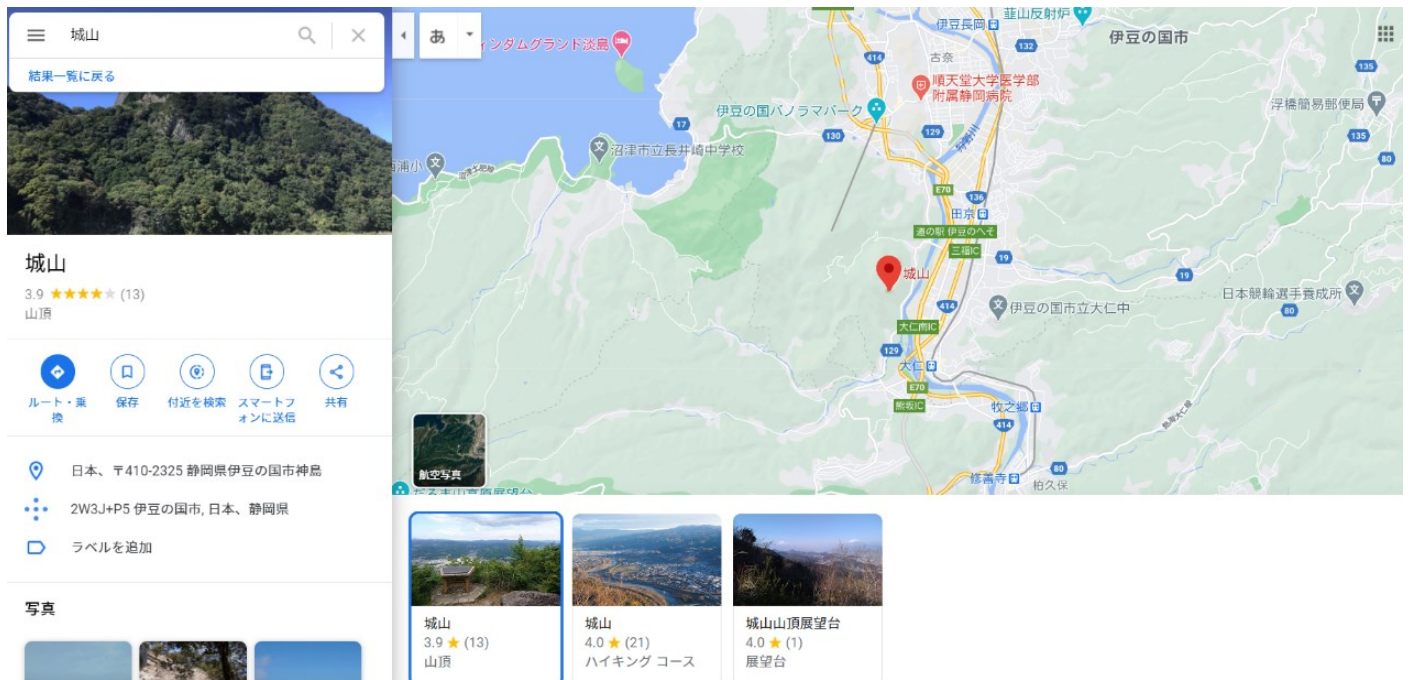


↑ 钓吧打窝老姐

美术又偷懒是吧



2、静岡県伊豆之国市神島 城山

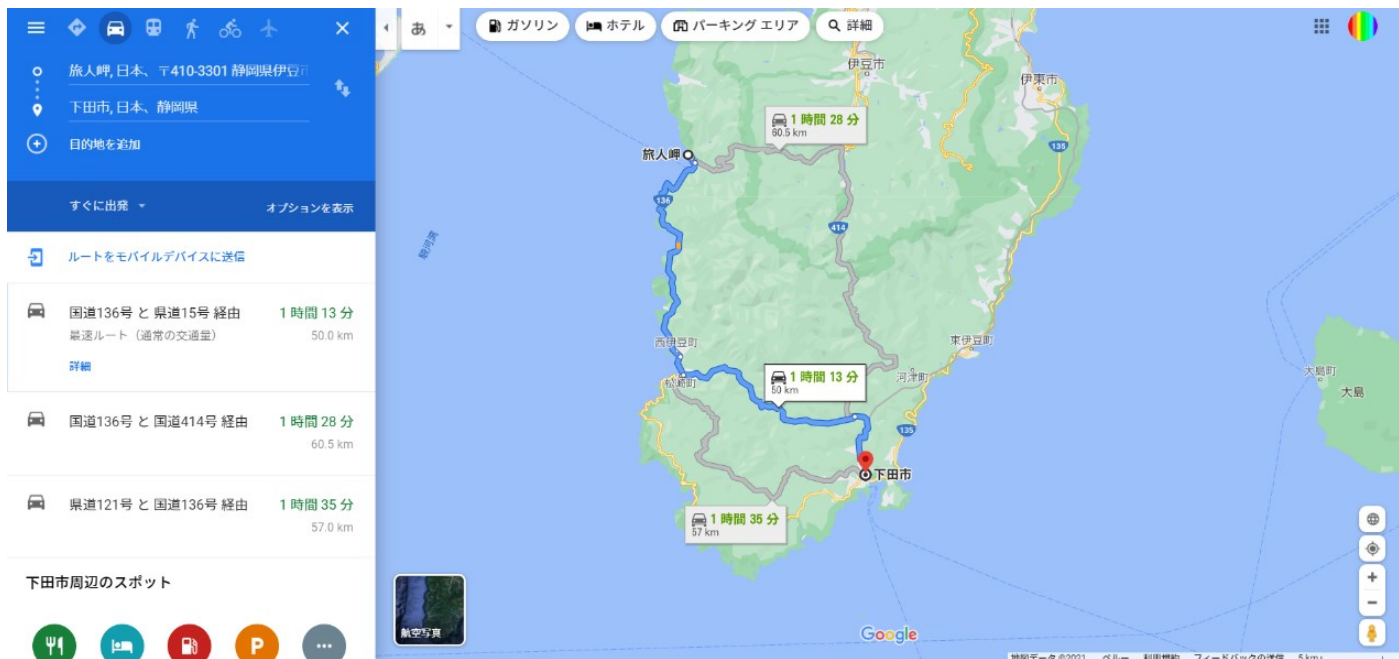


伊豆横贯高速 E70 上同款景观



换个角度，岩浆凝固+风蚀地貌

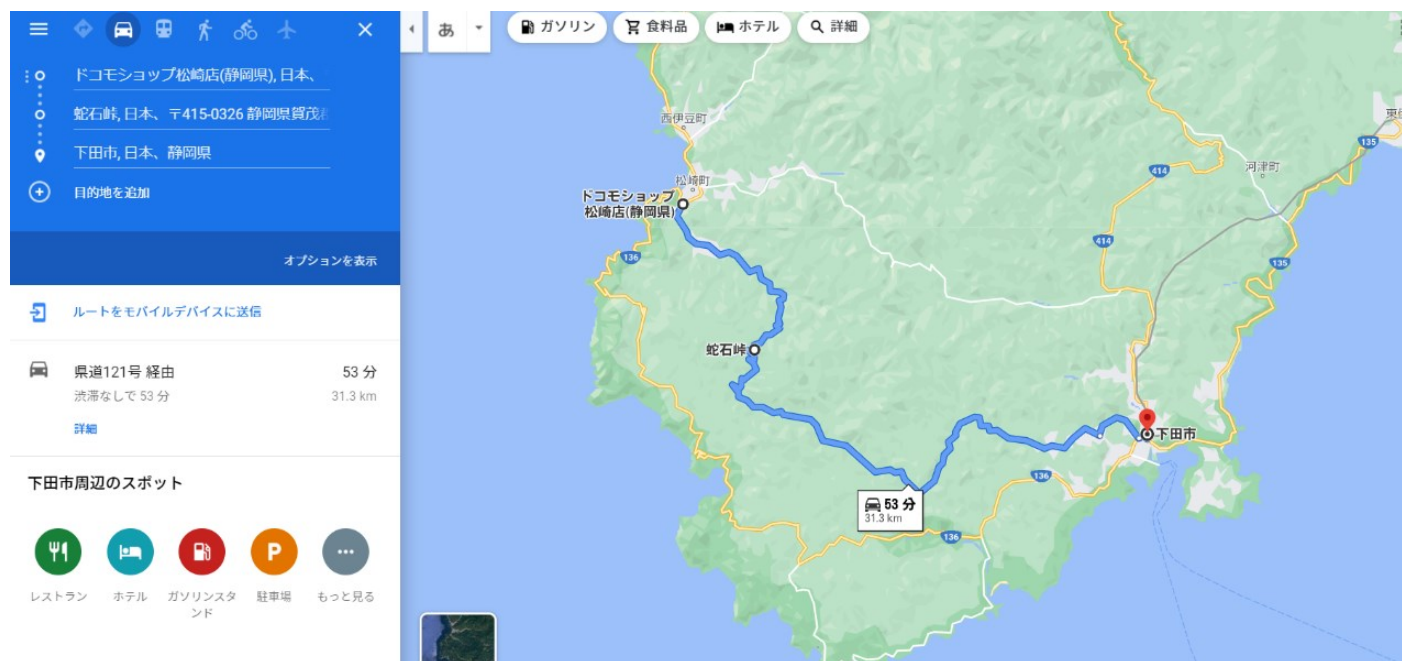
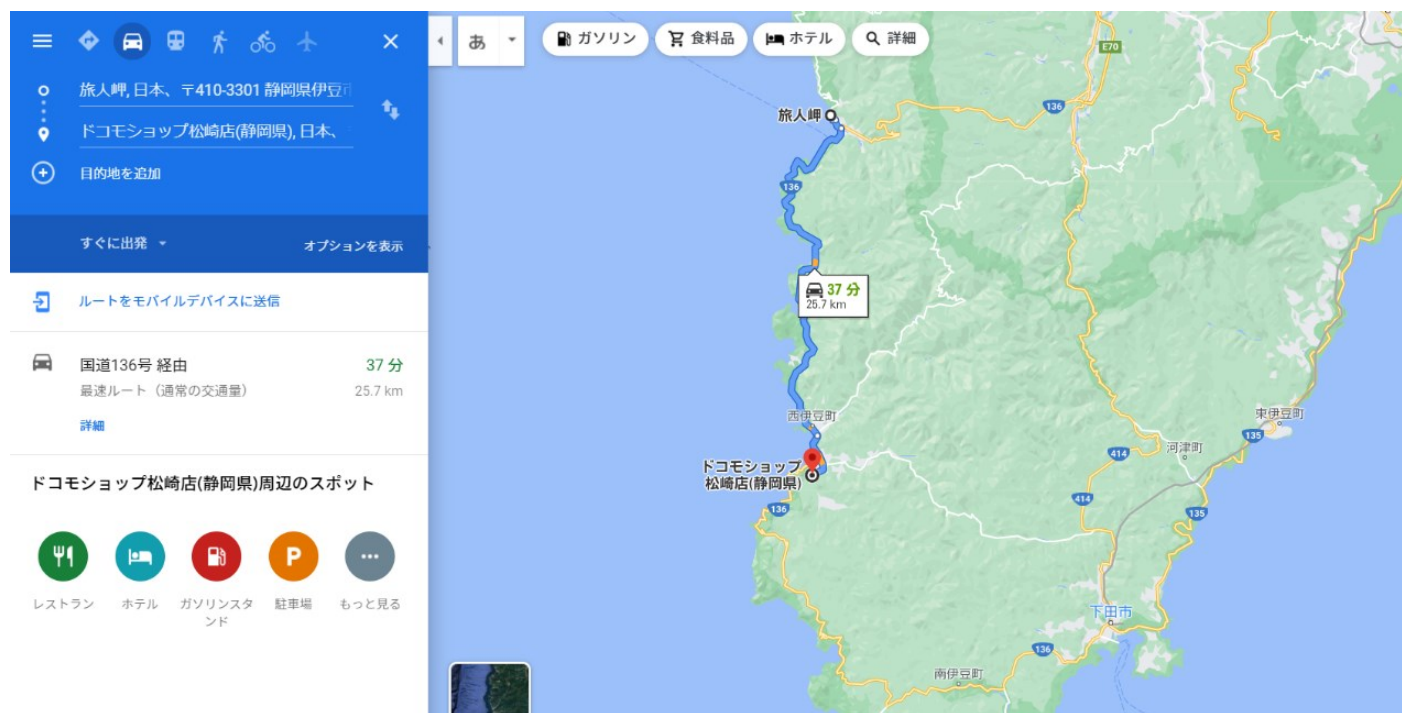
同款导航（正论）



县道 121 上的路牌



实际上在这个镜头之前，大约三个镜头，凜就走了一半路程(25.7km)

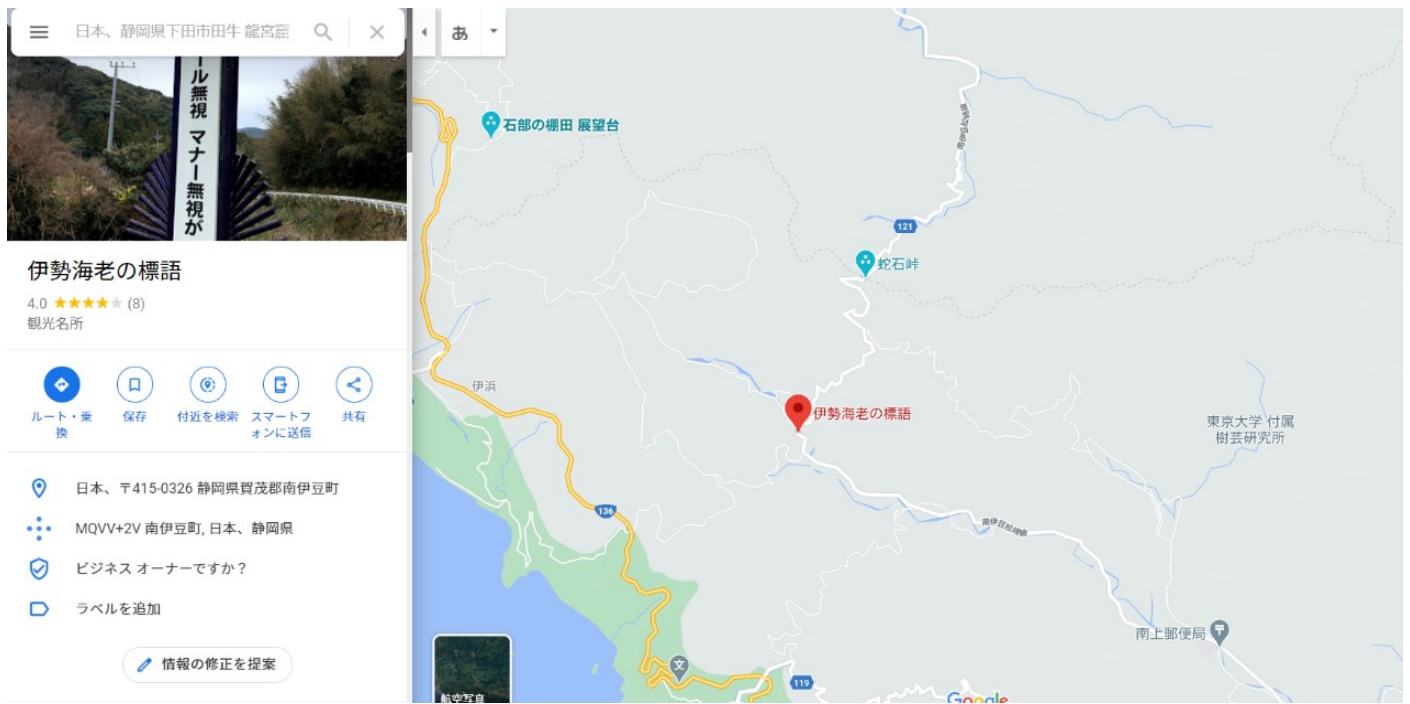


不要觉得露营很轻松了

看人露营略去过程当然很轻松

后段的“山路”就是县道 121 号

3、静岡県贺茂郡南伊豆町 伊势海老标语



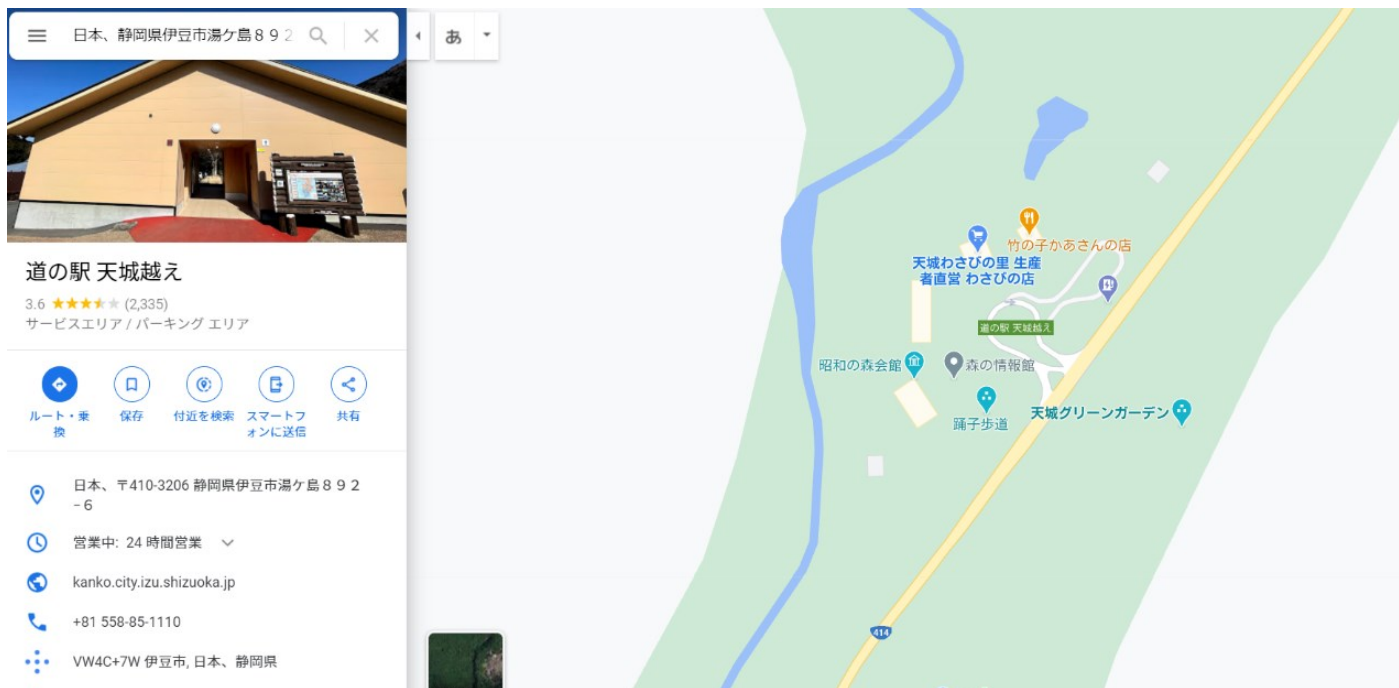
这是个锤子深山

我沿着县道 121 前不着村后不着店的地方跑了半个小时


回头一看这东西居然在居民点附近



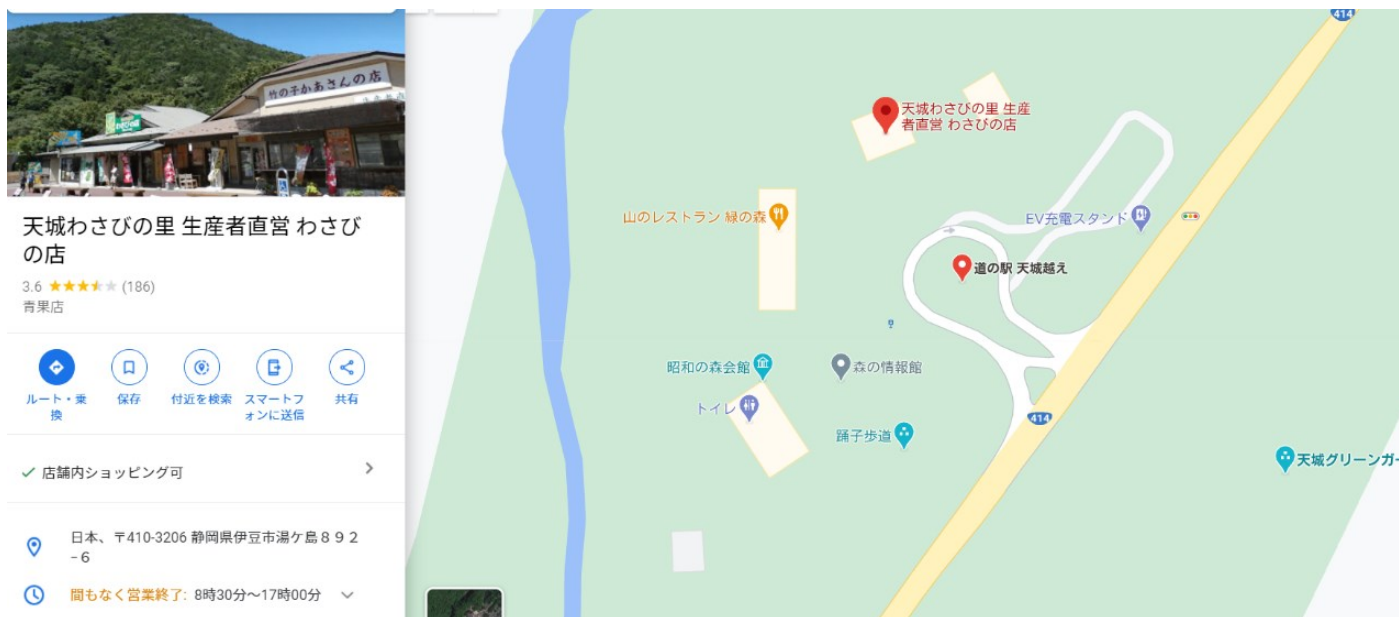
4、静岡県伊豆市湯島 越天城服务区



国道 414 号上的一个服务区，服务区名更有名系列，看红白的都知道



天城山葵之乡，产地直销山葵店

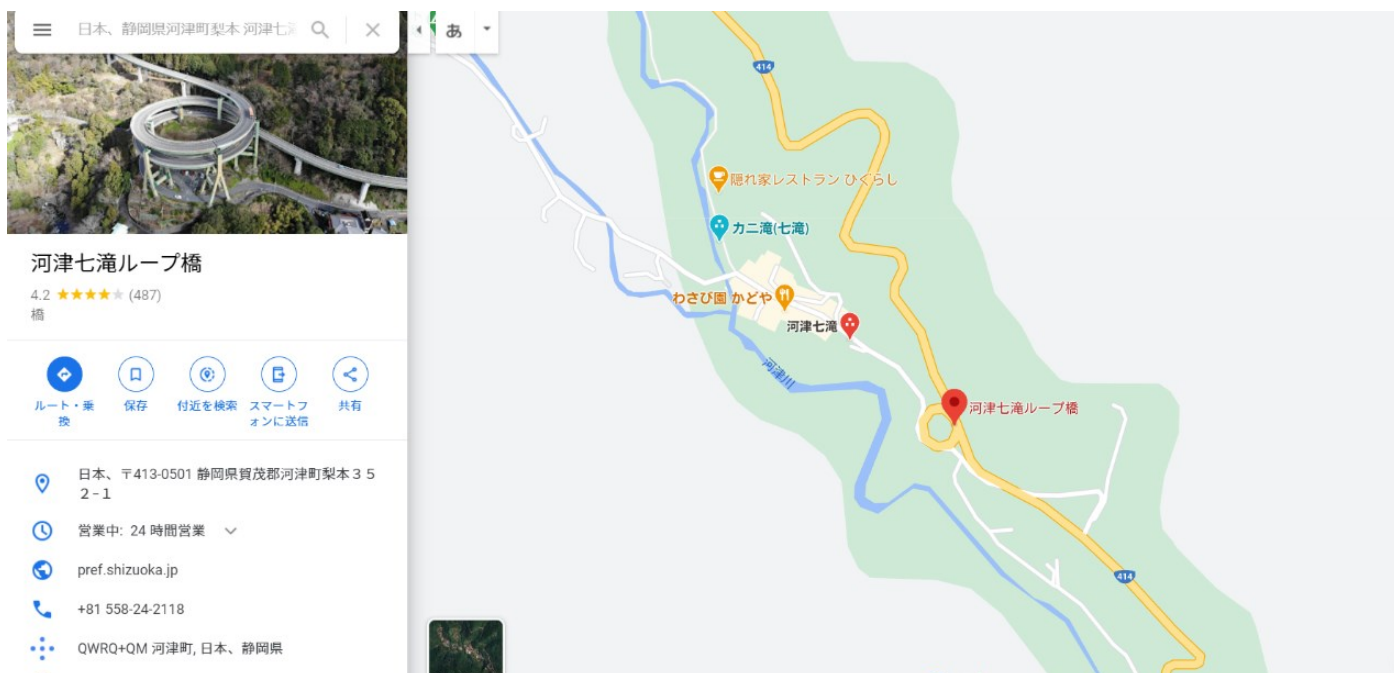




不说山葵冰激凌，说成是芥末冰激凌，有人吃？
这里有卖的，像是这样的



5、静岡県賀茂郡河津町梨本 河津七瀑回转桥





现实都市天际线吗？我日好特么奇幻



河津七滝ループ橋



6、静岡県下田市田牛 龙宫窟



龍宮窟

4.1 ★★★★★ (1,425)

景勝地



ルート・乗換



保存



付近を検索



スマートフォンに送信



共有

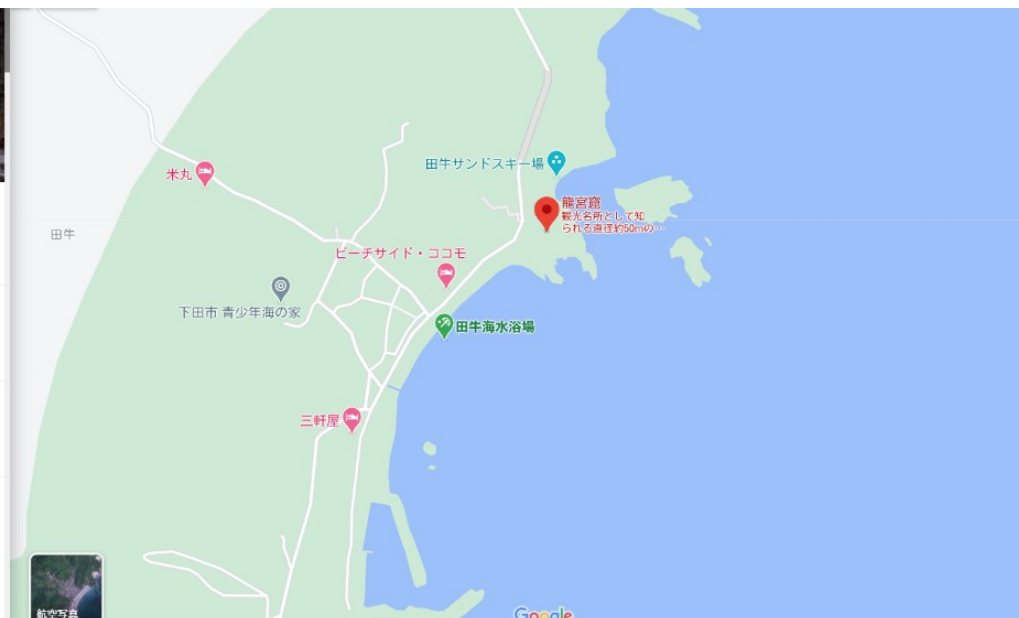
直径約50mの天窓が開いた、波の浸食作用によって形成された洞窟。観光名所として知られ、上から眺めることも下から覗くこともできる。

日本、〒415-0029 静岡県下田市田牛

izugepark.org

JWR8+R6 下田市, 日本、静岡県

ビジネスナビゲーション



这附近一个镜头应该是田牛海水浴场



田牛海水浴場

4.1 ★★★★★ (175)

海水浴場



ルート・乗換



保存



付近を検索



スマートフォンに送信



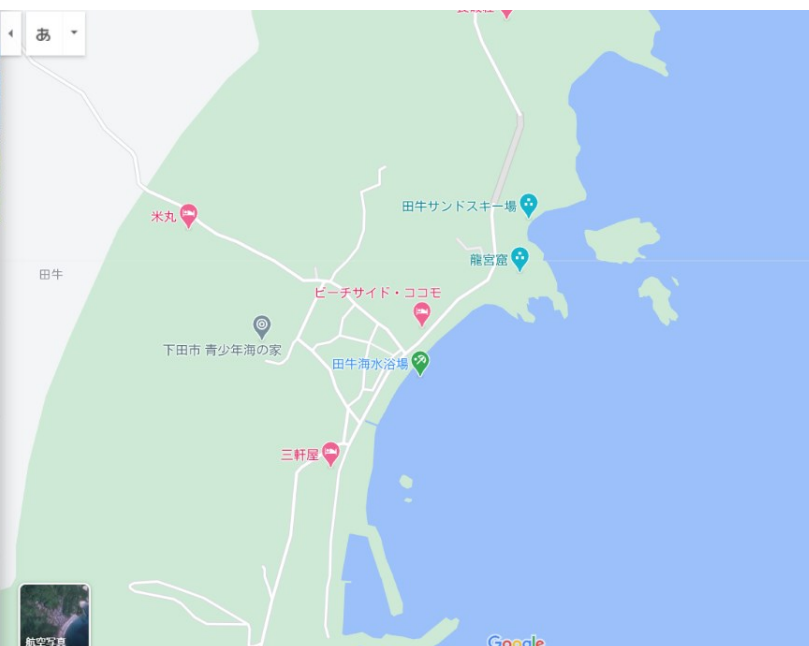
共有

日本、〒415-0029 静岡県下田市田牛

kankou.town.kawazu.shizuoka.jp

ラベルを追加

混雑する時間帯 金曜日







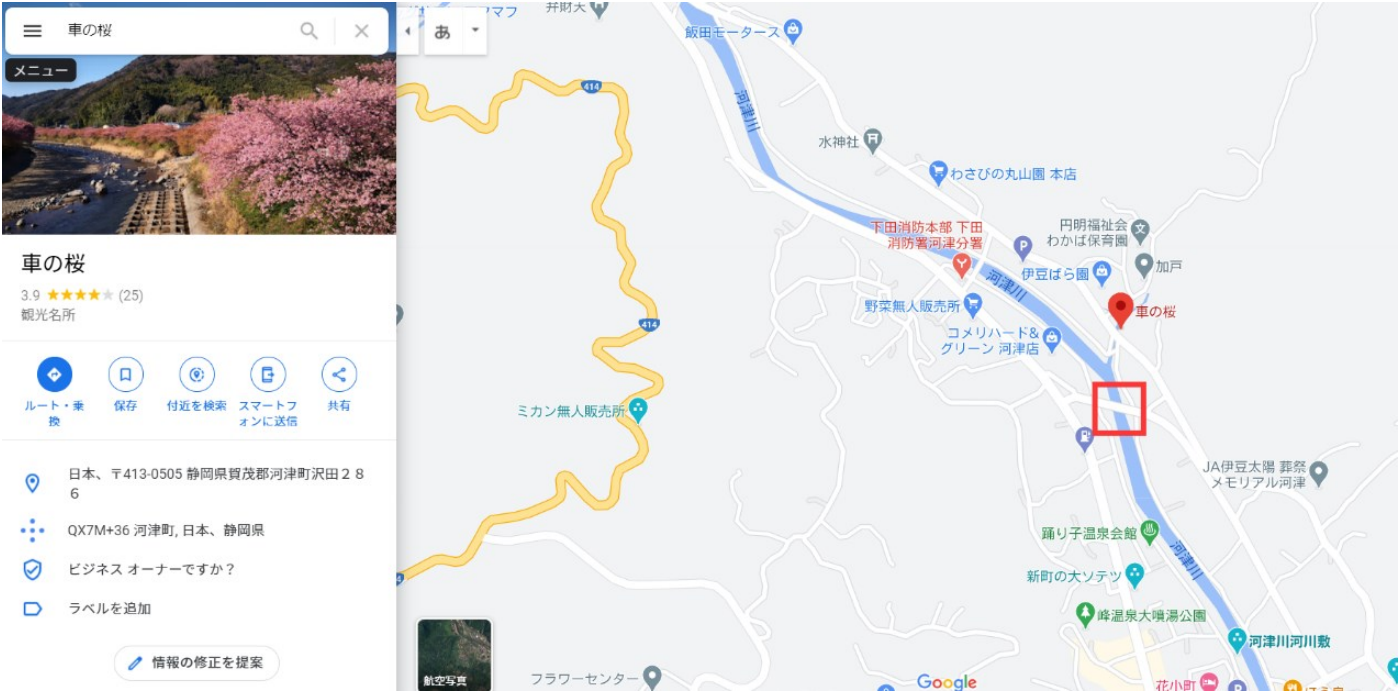
向后转身就是凛放摩托的地方，当然不可能全空车位



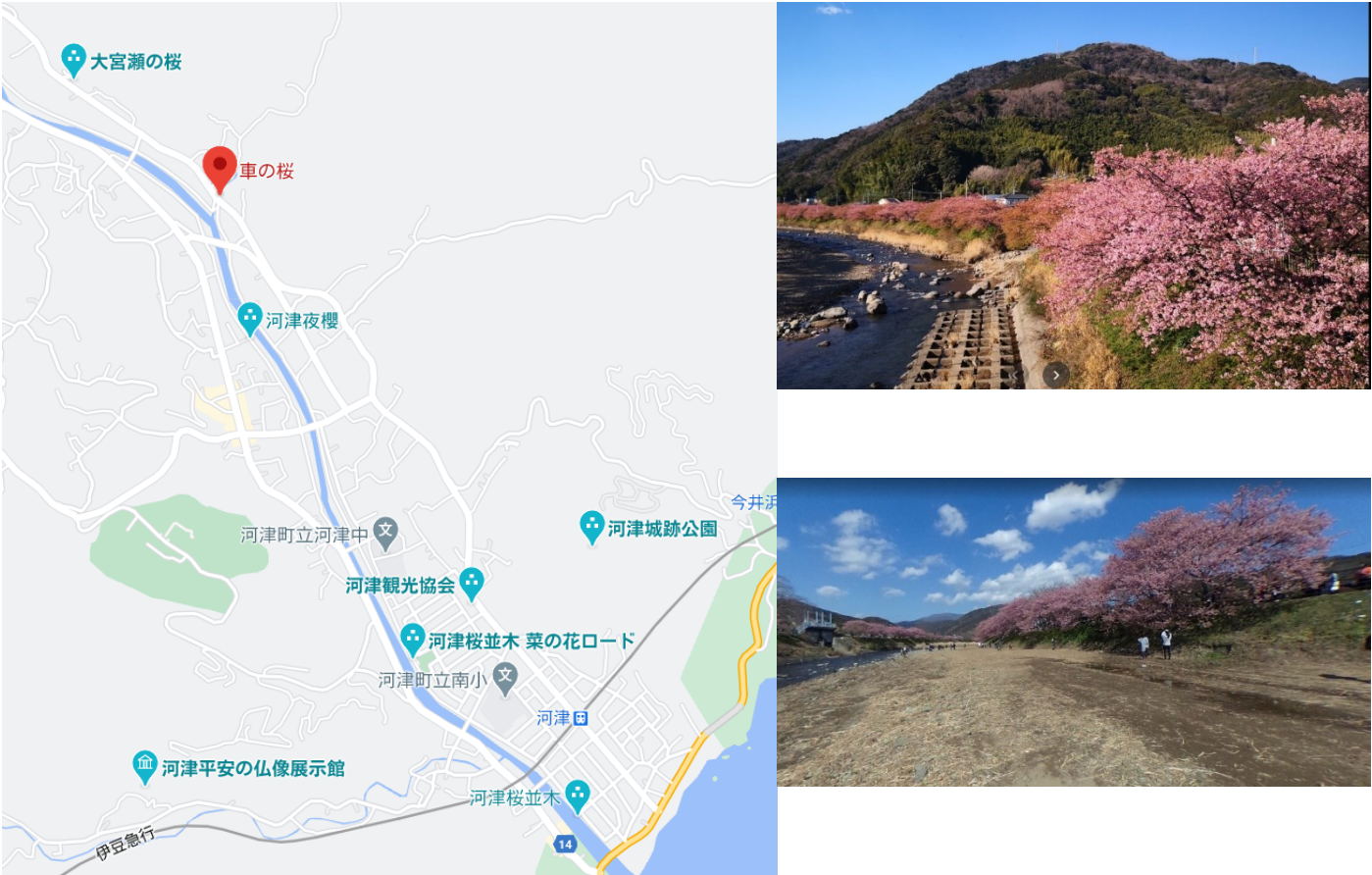
龙宫窟入口



从桥栏杆推测 堵车的地方应该是这里，红框中的桥



河津樱花节，截个图感受下河津町的樱花节景点



7、静岡県下田市柿崎戸之濱 まどが浜海辺公園



まどが浜海遊公園

4.0 ★★★★★ (550)
公園





下田港に面する公園。園内に芝生広場、足湯、人工浜がある。毎年春にかざぐるまのオブジェが立ち並ぶ風の花祭りが開催される。

📍 日本、〒415-0000 静岡県下田市柿崎戸ガ浜

🕒 午前8:30開店

🌐 pref.shizuoka.jp

☎ +81 558-23-5151



黒船来航の発生地，就在这个公园里面一处，坂本龙马像后方

下田温泉 海岸足浴



下田温泉 海遊の足湯

3.9 ★★★★★ (43)
足湯



📍 日本、〒415-0013 静岡県下田市柿崎

所在施設: まどが浜海遊公園

🕒 営業中: 24 時間営業

🌐 city.shimoda.shizuoka.jp





jo 啊!

往南看 毘沙子岛上的海边鸟居

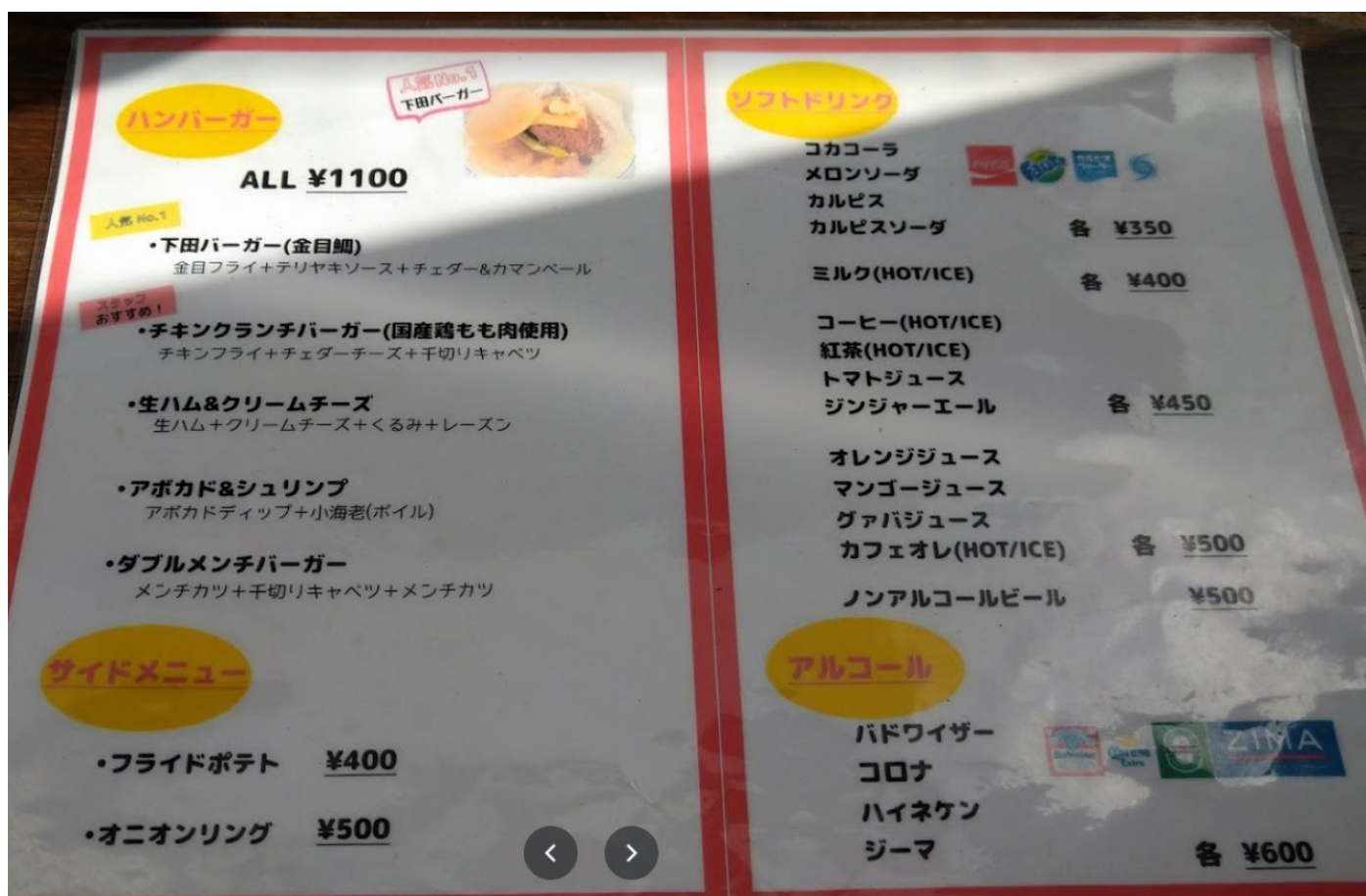


你醒了 露营已经结束了





价格 1100 円一个





无影の車


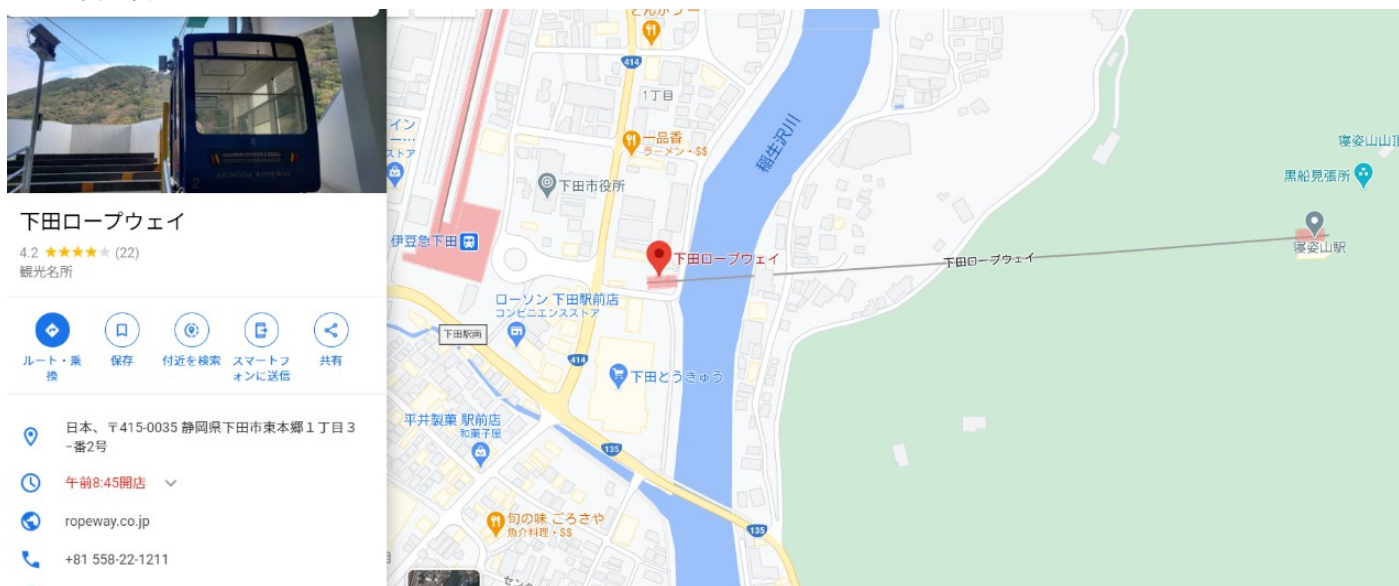


国道 135 上经稻生泽川的一座桥，图中红框





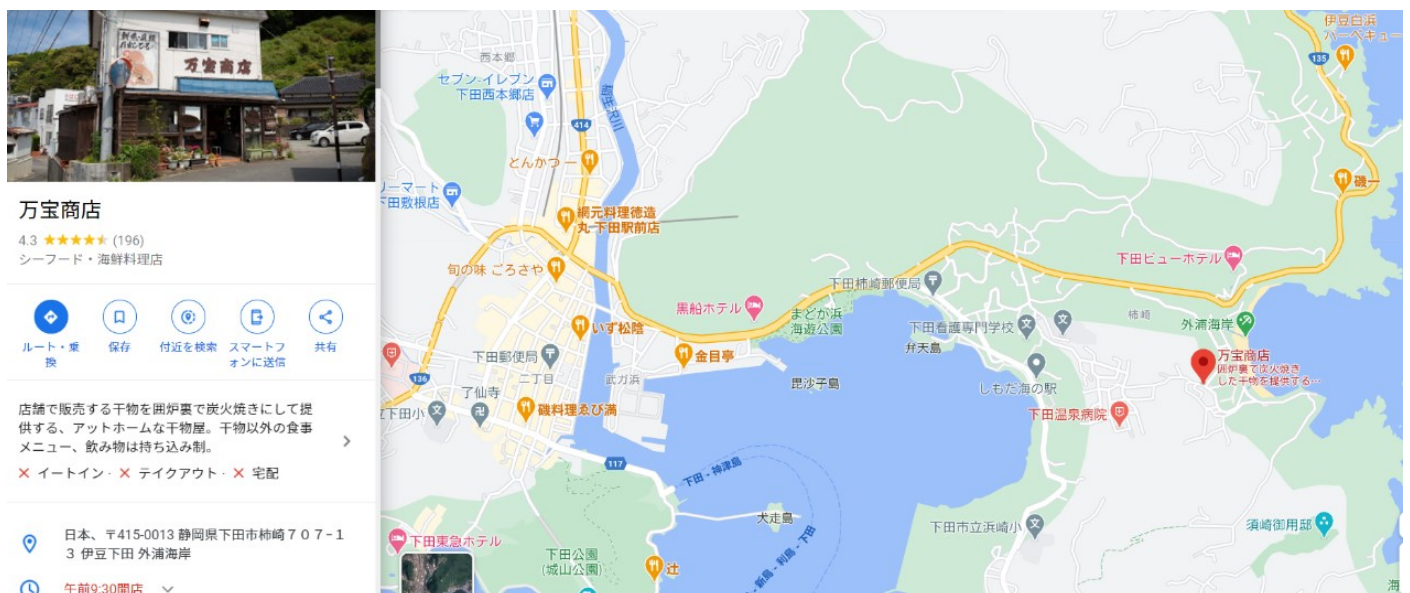
远处的缆车是下田索道



9、静岡県下田市西本郷 MaxValu 伊豆下田店



10、静岡県下田市柿崎外浦海岸 万宝商店





11、静岡県下田市須崎 爪木崎海水浴場



爪木崎海水浴場

4.4 ★★★★★ (37)

観光名所

ルート・乗換

保存

付近を検索

スマートフォンに送信

共有

日本、〒415-0014 静岡県下田市須崎 Unnamed Road

MX6P+64 下田市, 日本、静岡県

ビジネス オーナーですか？

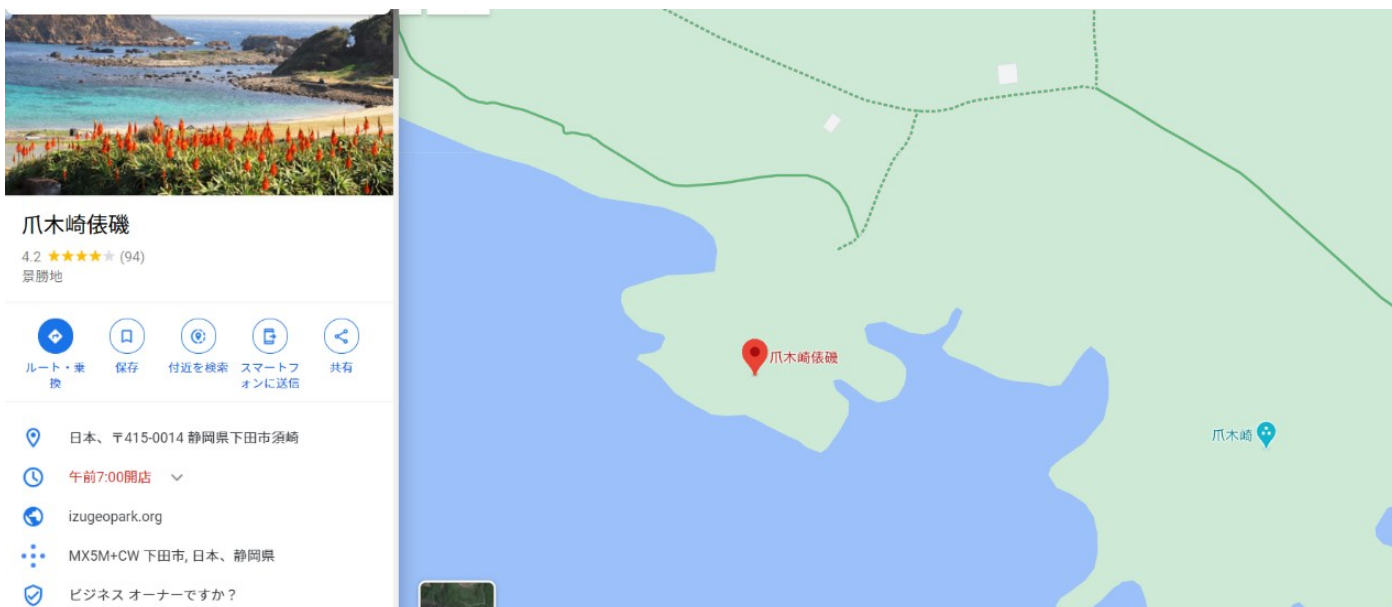
ラベルを追加

情報の修正を提案

禁止露营的原因应该是台风(



水天一线一灯塔，我最喜欢的场景之一



附近停车场的长椅



12、静岡県伊東市八幡野 广井酒店



広井酒店

4.3 ★★★★★ (42)
酒店

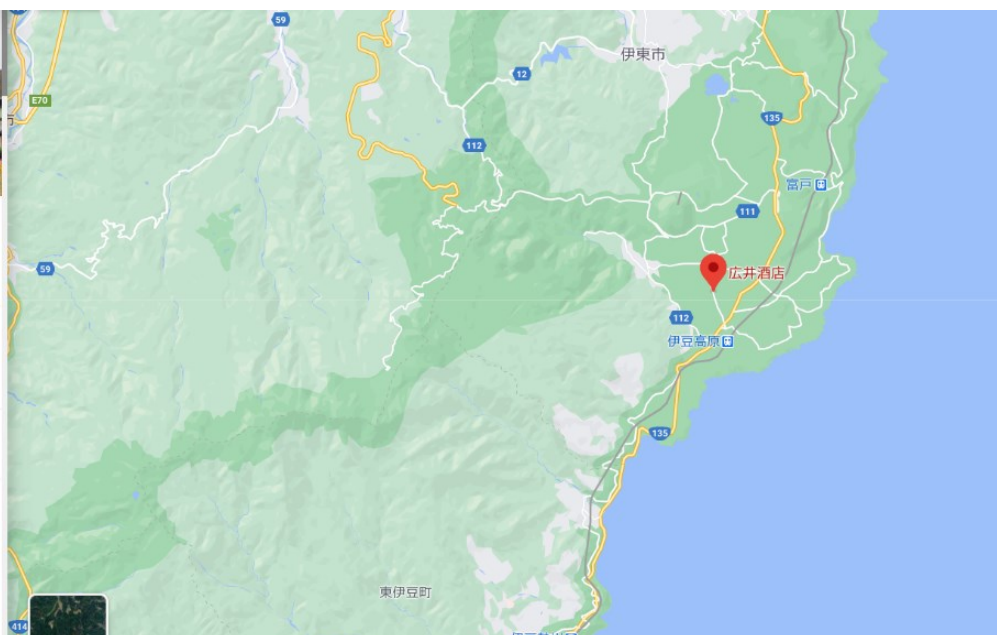


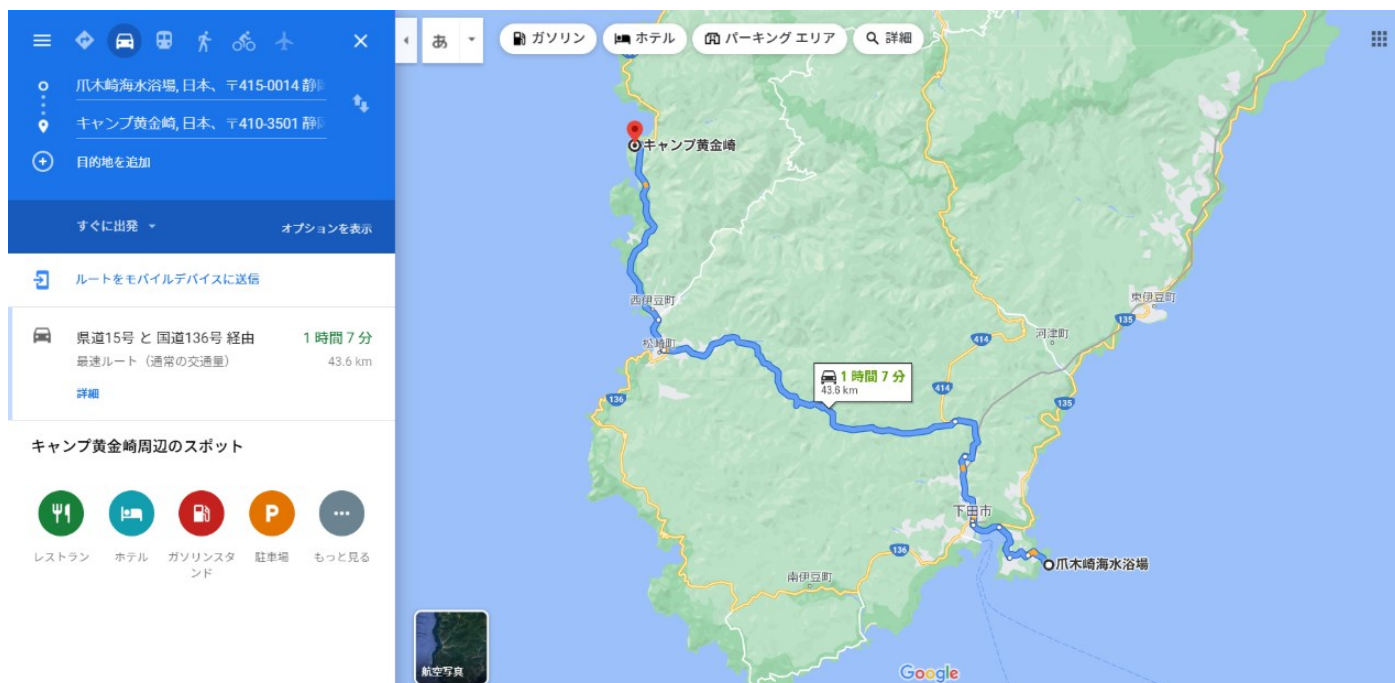
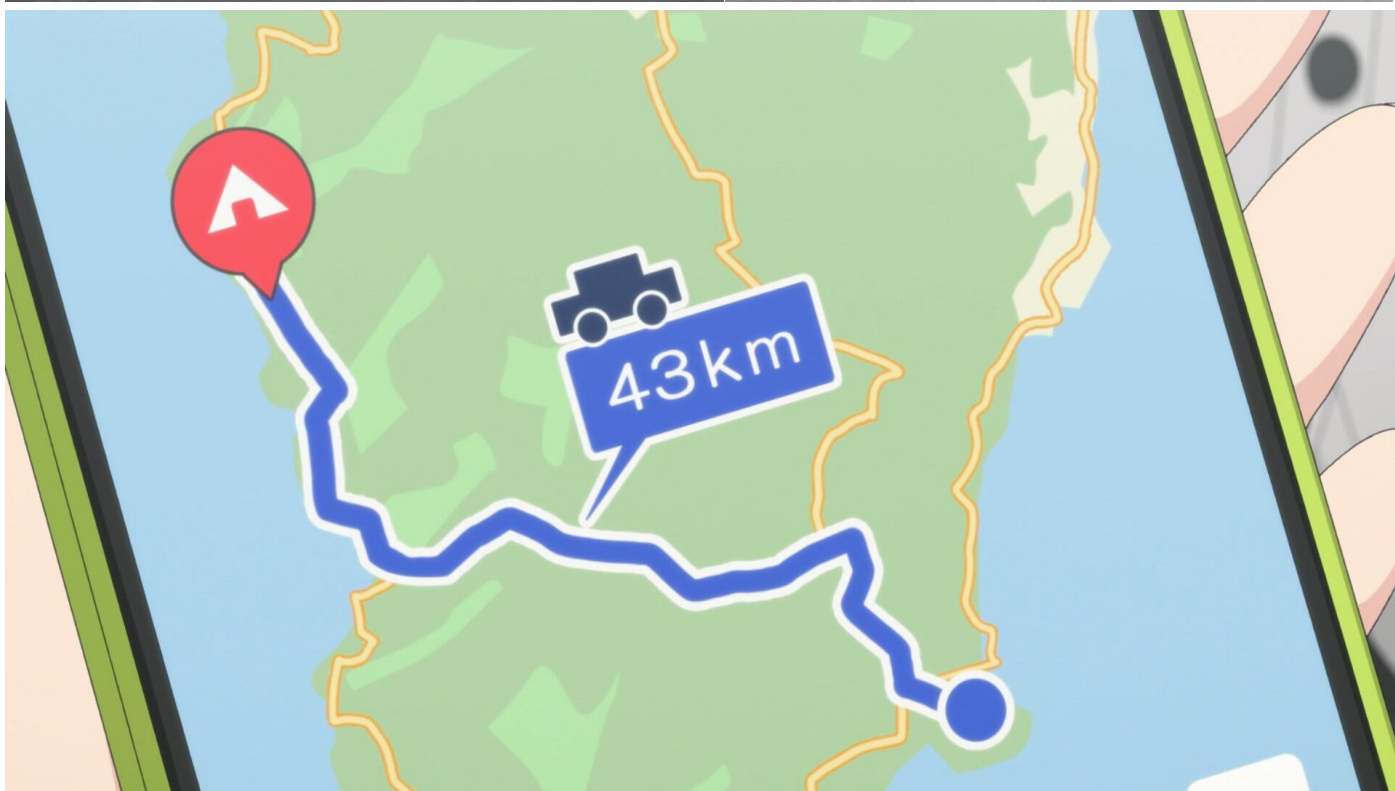
✓ 店舗内ショッピング可

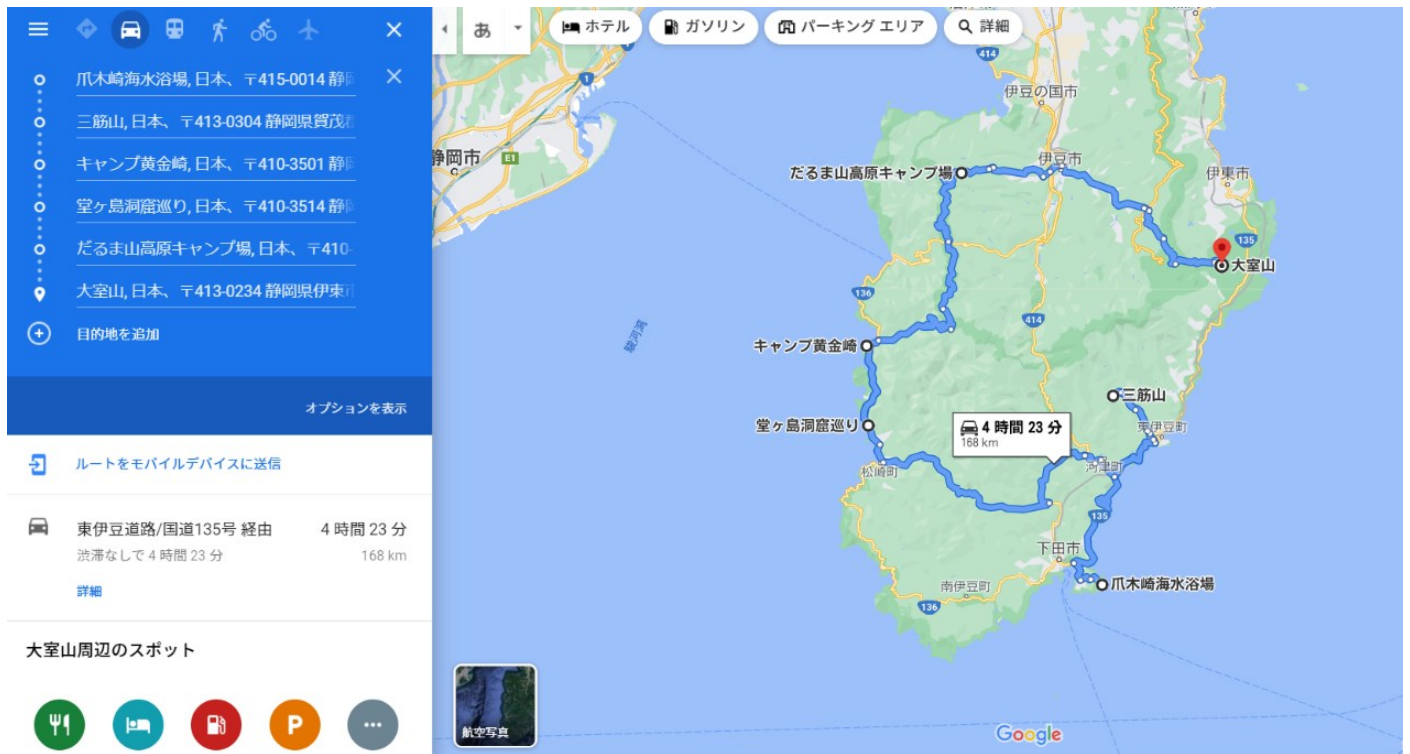
日本、〒413-0232 静岡県伊東市八幡野 1 2 9 8 - 9 2F

午前9:00開店

izu-kogen.jp







凜提议的路途

本日：爪木崎海水浴場→三筋山→黄金崎露营地 宿黄金崎露营地

次日：黄金崎露营地→堂之岛洞窟→达摩山高原露营地 宿达摩山高原露营地

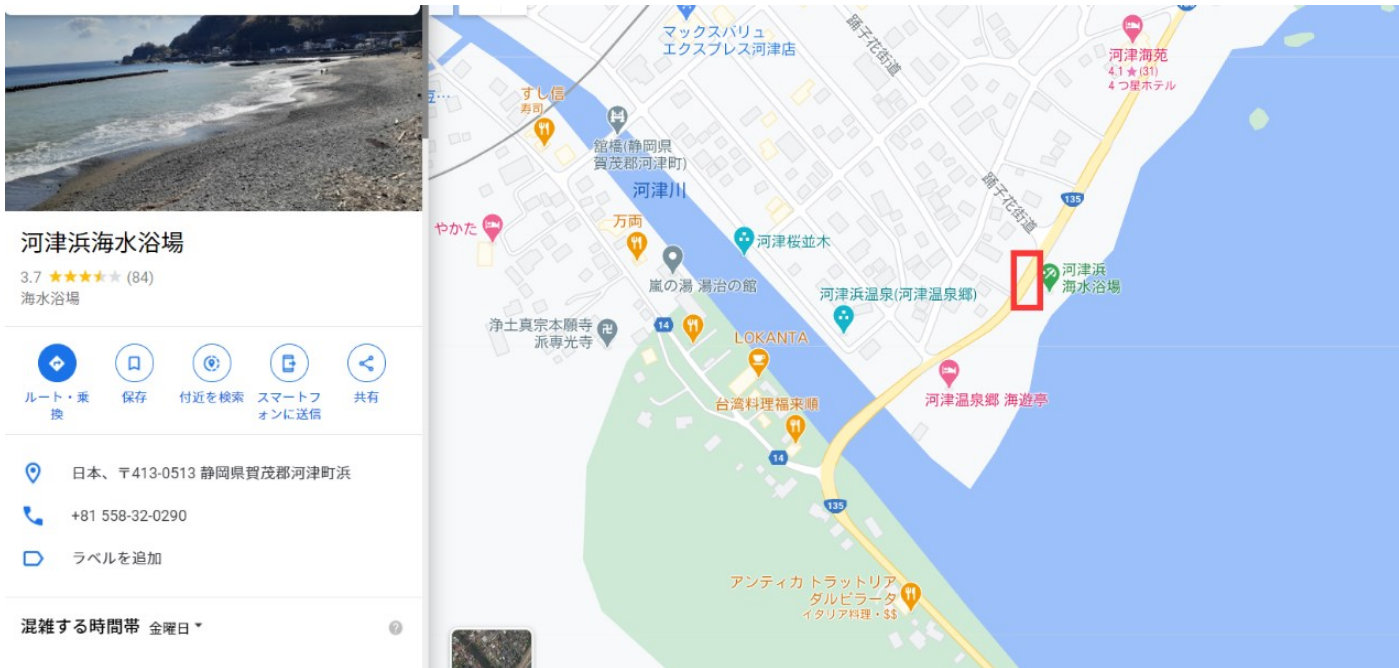
三日：达摩山高原露营地→大室山→返回

国道 135 号上的小湊一号隧道，红圈处


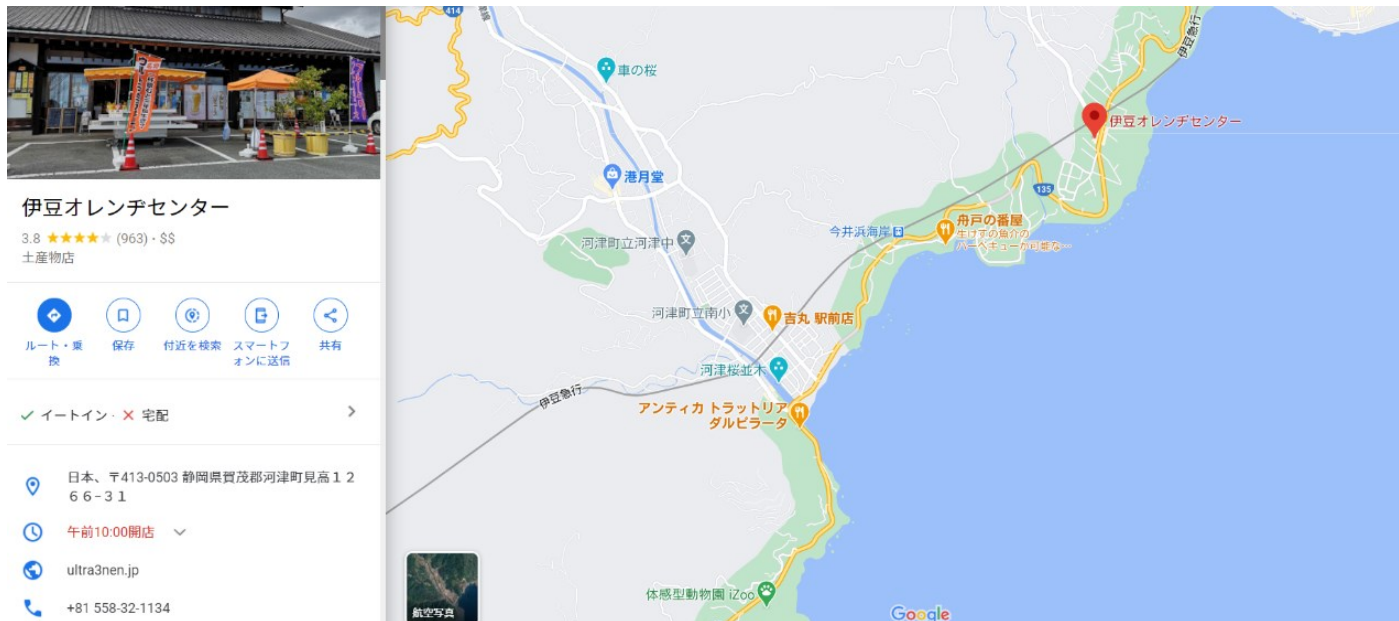




河津浜海水浴場附近



13、静岡県賀茂郡河津町見高 伊豆オレンジセンター



河津町特産橘子汁
喝一杯多活三年
400 円一杯


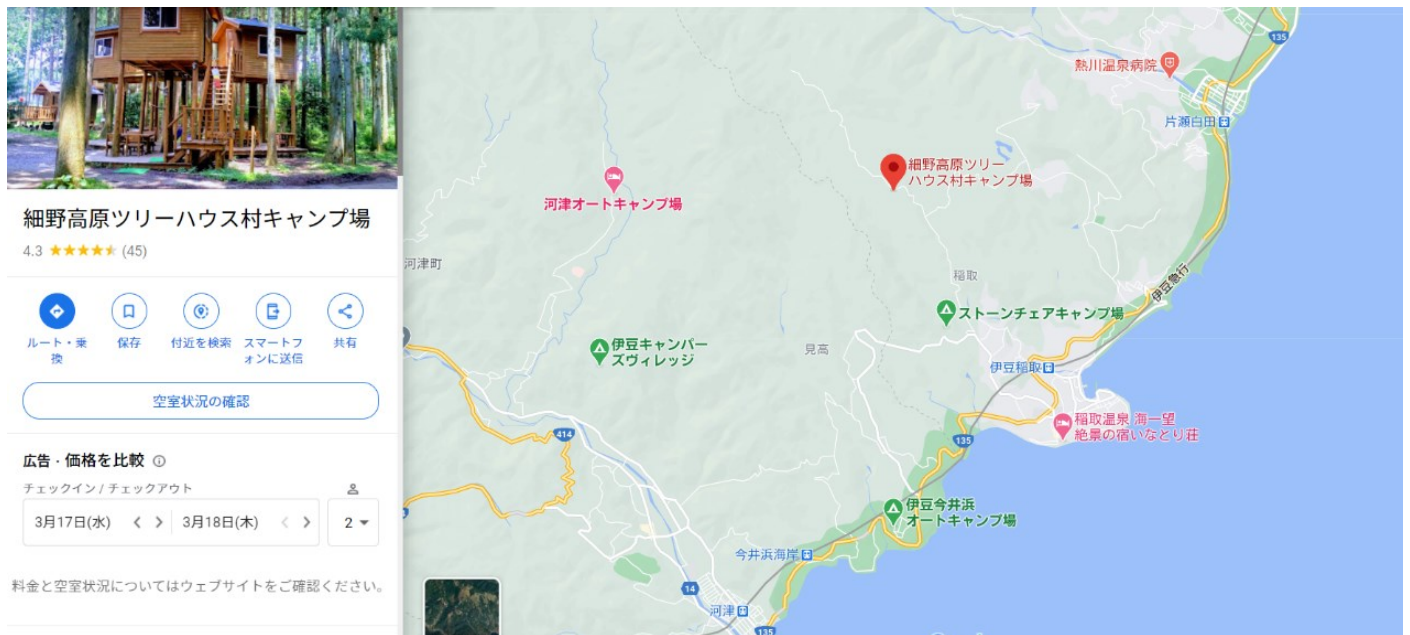
国道 135 号上东伊豆町町界牌



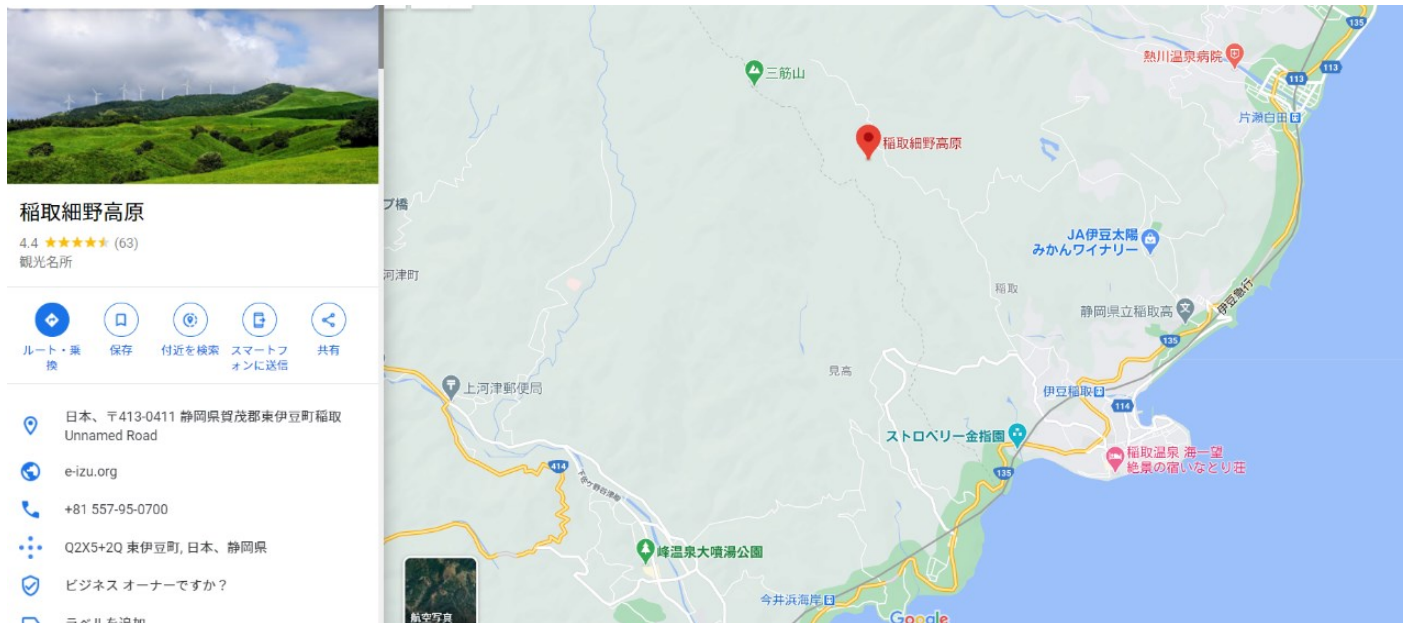
顺便，老师手里的橘子酒

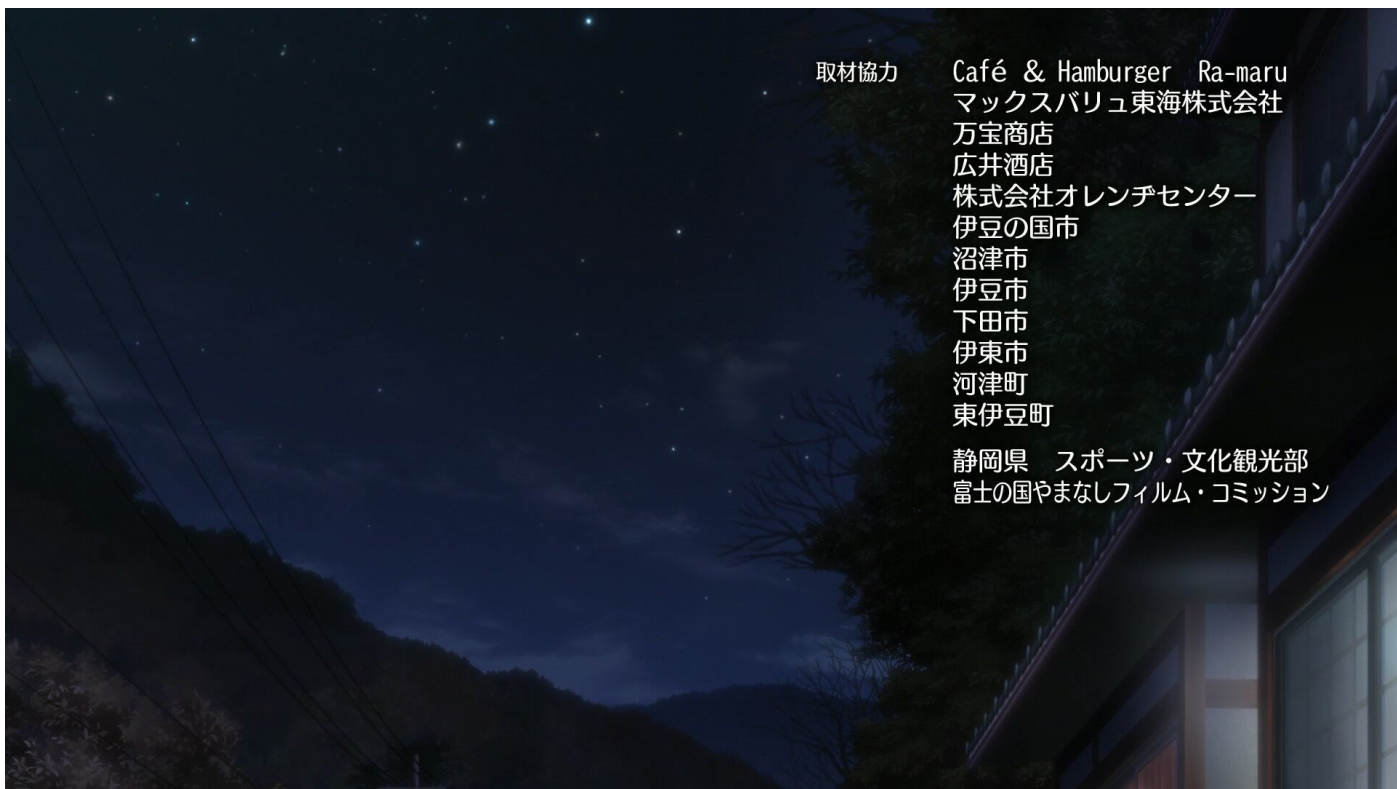


14、静岡県賀茂郡東伊豆町 細野高原树屋村露营地



15、静岡県賀茂郡東伊豆町稲取 稲取細野高原





麻了，鸣谢名单是景点太多干脆写市府名么

收工啦！本集对应原作第 8 卷 43/44/45 话，伊豆露营之旅首日的前半日，后面几集估计工作量依然不小……